

Ruta do Albariño 2018 Junior / Sub 20

El Tríptico Ruta del Albariño 2017 está reservado para las categorías de Junior y Sub 20 nacidos en el año 1998. Constará de 2 etapas que se disputarán entre el 26 y 27 de mayo de 2018, la 1ª con 2 sectores de acuerdo con el siguiente calendario:

26/05/2018	1ª Etapa.:	1º Sector. Cronoescalada, Meaño-Alto do Busto,	3 Kms
		2º Sector. Meaño – Meaño	53 Kms
27/05/2018	2ª Etapa:	Cambados-Cambados	92 Kms

Artículo 1.1

Los líderes del primer sector quedan establecidos de la siguiente manera

Mejor tiempo	Líder General
Segundo mejor tiempo	Líder Montaña, con cero puntos
Tercer mejor tiempo	Líder Metas Volantes, con cero puntos
Primer Gallego	Primer gallego

Artículo 2

La Ruta del Albariño regirá bajo el sistema de challenge, con una clasificación por tiempos. Todo corredor retirado o que llegue fuera de control en el primer sector de la 1ª etapa podrá tomar la salida en el segundo sector sin poder optar a ninguna clasificación general. Al igual que en la segunda etapa

Artículo 3 Participación

Los equipos que participen en la Ruta del Albariño lo harán con un mínimo de tres y sin máximo de corredores. Los equipos que no puedan conseguir el mínimo establecido no obtarán a la clasificación final por equipos.

Los equipos podrán contar con vehículo propio de apoyo el cual deberá de estar debidamente acreditado. Deberá proporcionarse, si lo requiere la organización, el número de matrícula del mismo así como la póliza del seguro del vehículo, los datos y número de licencia del director deportivo que estará presente en la prueba.

Artículo 4. Etapas

El primer sector, a las 11:00 horas dará comienzo. Todos los sectores tendrán el recorrido marcado en su totalidad con señales que especificarán el camino a seguir para que todo participante pueda llegar a la meta. La cápsula de seguridad será la que determine en cada caso la Guarda Civil de Tráfico. Todo corredor y vehículos seguidores respetarán el código de circulación si quedan fuera de la cápsula de seguridad.

Las reclamaciones sobre las clasificaciones diarias y clasificación general deberán realizarse al jurado técnico hasta 60 minutos antes de comenzar el siguiente sector, etapa, no dando lugar a ninguna reclamación posterior.

Artículo 5 Acreditaciones y dorsales.

Las acreditaciones y los dorsales, se entregarán antes de la 1ª. Etapa, primer sector previa entrega de las licencias correspondientes.

Artículo 6 - General individual por tiempos

Se obtendrá mediante la suma de los tiempos invertidos en todos los sectores y etapa por cada corredor, teniendo en cuenta las penalizaciones que les correspondan si las había habido. En caso de empate entre dos o más corredores, se resolverá teniendo en cuenta la suma de los puestos obtenidos en los dos sectores y en último caso, por el mejor puesto obtenido en el último sector disputado.

Artículo 6.1 – General Equipos

Se obtendrá mediante la suma de los tres mejores tiempos individuales de cada equipo en todas las etapas disputadas, siendo mejor clasificado el que haya totalizado menos tiempo. En caso de empate, se aplicarán los siguientes criterios hasta que exista desempate:

1. Número de primeros puestos en la clasificación diaria por equipos;
2. Número de segundos puestos en la clasificación diaria por equipos., etc.

Si continúa la igualdad se desempatará a los equipos por la clasificación de su mejor corredor en la clasificación general individual.

Será eliminado de la clasificación general por equipos el que quede reducido a menos de tres corredores.

Puntuando los tres primeros equipos

Artículo 7 - En caso de disputarse una clasificación de montaña y metas volantes se establecería el siguiente reparto de puntos:

Meta Volante	Montaña
1º. 3 puntos	1º. 3 puntos
2º. 2 puntos	2º. 2 puntos
3º. 1 punto	3º. 1 punto

Artículo 8 - General Sub 20.

En concordancia con el reglamento de la RFEC de participación en carreras, los corredores sub 20 deberán emplear los desarrollos exigidos para la categoría inferior.

Artículo 9 - Maillots, trofeos y premios económicos

La organización facilitará los maillots de líder de las siguientes clasificaciones:

- . Líder de la clasificación general individual por tiempos
- . Líder Montaña

- . Líder Metas Volantes
- Primer gallego

Si un corredor llegara a obtener el liderazgo de dos clasificaciones, llevará el maillot de líder de acuerdo con la prioridad descrita. en este caso, ante el transcurso de la etapa, el maillot será llevado por el siguiente corredor en esa clasificación general.

REPARTO DE PREMIOS ECONOMICOS

Posto	1ª Etapa			2ª Etapa	Xeral	Total
	1º Sector	2º Sector				
1º	30	30		60	60	
2º	25	25		50	50	
3º	20	20		40	40	
4º	15	15		30	30	
5º	10	10		20	20	
6º	10	10		15	15	
7º	5	5		10	10	
8º	5	5		10	10	
9º	5	5		10	10	
10º	5	5		10	10	
Totales	130	130		255	255	770,00

Artículo 10 – Dorsales

Para su identificación la organización facilitará a los corredores los correspondientes dorsales. Deberán llevarlos bien colocados, sin recortarlos ni reducirlos.

Artículo 11 - Control de firmas

Los corredores deberán presentarse en el lugar de concentración de salida señalada en el libro de ruta, con 60 minutos de antelación a la misma y firmar en la hoja de control. Esta quedará cerrada 15 minutos antes de la hora fijada para la llamada de la salida.

Artículo 12 - Zona de sprint

(Incidentes en los últimos 3 kilómetros). En las etapas en línea, en esta zona el corredor que sufra avería mecánica o caída quedará en la posición en la que pase por la línea de meta con el mismo tiempo que el grupo de corredores en el que se encontraba en el momento de la incidencia.

Artículo 13 - Orden de vehículos.

El orden de vehículos en el segundo sector de la etapa será por la clasificación general individual del primer sector

Artículo 14 - Instrucciones vehículos

Todos los seguidores de la carrera (conductores, directivos y personal técnico en general) se atenderán a las instrucciones de la organización y las que transmita la dirección de la carrera durante el desarrollo de la misma. Ningún vehículo podrá adelantar a vehículos de la dirección o de los comisarios sin autorización y en ningún caso cuando enarboles bandera roja. El incumplimiento de las obligaciones descritas en este reglamento por los vehículos de equipo y de seguidores conllevará la expulsión de la caravana de seguimiento así como la prohibición de salida en las sucesivas etapas.

Asimismo, el incumplimiento de las citadas obligaciones exonera de responsabilidad a la organización.

Artículo 15 Desvío de vehículos

Salvo los vehículos autorizados para cruzar la línea de meta, todos los demás vehículos deberán tomar obligatoriamente la dirección prevista por la organización. Si en alguna etapa no hay desviación, los vehículos circularán en fila de uno y por la derecha y atenderán las instrucciones de la dirección de carrera.

Como en el caso anterior, el incumplimiento de esta normativa o desobediencia de dichas instrucciones, se penalizará con la prohibición de salida en las sucesivas etapas.

Artículo 16

Todos los casos no previstos en el presente reglamento serán resueltos de acuerdo con los reglamentos de la Real Federación Española de Ciclismo.

Artículo 17

La organización no se hace responsable de los accidentes de que puedan ser causa o víctima los corredores, el personal técnico y seguidores en general de la carrera. Los corredores, personal técnico y seguidores han de estar adecuadamente cubiertos con un seguro personal para riesgo de accidentes y de responsabilidad civil.

Crono escalada Junior Sub20

1ª Etapa – Primer Sector


26 Mayo 2018

Hora comienzo 11:00

Se realizara en una vía totalmente Local. Que comprende entre Meaño y el alto de O busto

Concentración de Equipos en esa vía, cada corredor saldrá con un intervalo de un minuto.

Distancia Tres kilómetros.



RUTA DO ALBARIÑO 1ª ETAPA 2º SECTOR MEAÑO-MEAÑO


26 de Maio de 2018

Junior Sub20

Control de firmas: Ayuntamiento Meaño 16:15 a 16:45
Llamada ciclistas: 16:55

LOCALIDADE	PERCORRIDO	Kms.	Resta	Alt.	35 Km/h	40 Km/h
MEAÑO	Saída. Neutralizada pasando las rotondas encima del corredor, dirección Meaño. Pola PO-303. Kilometro 0	0	63	130	17:00	17:00
O PAZO	Rotonda giro izquierda dirección Dena, a 200 metros a enlazar con la PO-550 giro izquierda dirección O Grove por la PO-550	3	60	80	17:05	17:05
DENA	Avd. De Galicia Recto dirección O Grove por la PO-550	4	59	10	17:07	17:07
VILLALONGA	Recto dirección O Grove por la PO-550	6	57	10	17:10	17:10
A REVOLTA	Rotonda giro derecha dirección O Grove por la PO-316	9	54	10	17:15	17:15
O GROVE 	Meta Volante. Rotonda recto Rúa Juan XXIII. Rúa Luis A. Mestre. Giro izquierda dirección San Vicente Por la EP-9101	14	49	10	17:24	17:21
A BALEA	Recto dirección San Vicente Por la EP-9101	19	44	12	17:33	17:29
SAN VICENTE	Giro izquierda dirección A Lanzada Por la EP-9101	20	43	10	17:34	17:30
PEDRAS NEGRAS	Recto dirección A Lanzada Por la PO-317	22	41	10	17:38	17:33
A LANZADA	Rotonda giro derecha dirección Sanxenxo Por la PO-316 a Enlazar con la PO-308	27	36	10	17:46	17:41
PORTONOVO	Recto dirección Sanxenxo Por la PO-308	37	26	10	18:03	17:56
SANXENXO	Recto dirección Pontevedra Por la PO-308. Rúa Progreso	39	24	10	18:07	17:59
PALACIOS	Punto kilométrico 15 de la PO-308 Giro izquierda dirección Monte bouza por EP-9201	41	22		18:10	18:02
CHANDEVILA	Rotonda recto dirección Samieira por la EP-9201	42	21		18:12	18:04
TORRE	Rotonda recto dirección Samieira por la EP-9201	45,7	17,3		18:17	18:09
MONTE BOUZA 	Premio Montaña 3º Rotonda giro izquierda dirección Meaño por PO-303	47	16		18:21	18:11
SAN BENITO	Recto Meaño Por la PO-303	54	9	130	18:33	18:21
MEAÑO	Recto dirección Dena Por la PO-303	55	8	130	18:35	18:22
O PAZO	Rotonda giro izquierda dirección Dena, a 200 metros a enlazar con la PO-550 giro izquierda dirección O Grove por la PO-550	58	5	80	18:37	18:27
DENA	Avd. de Galicia giro izquierda dirección Meaño Por la Rúa Santa Lucía. EP-9303	59	4	10	18:39	18:30
MEAÑO 	Meta Rúa Desidezio Dovalo	63	0	130	18:41	18:35

GRAFICA ETAPA










RUTA DO ALBARIÑO 2ª ETAPA CAMBADOS - CAMBADOS

27 de Maio de 2018

JUNIOR-SUB20

Control de firmas: CASA CULTURA 09:45 a 10:15

Llamada ciclistas: 10:25

LOCALIDADE	PERCORRIDO	Kms.	Resta	Alt.	35 Km/h	40 Km/h
CAMBADOS	Saída. Neutralizada Avenida de Galicia, Avd. Vilaríño. Kilometro 0. Dirección Pontevedra por la PO-300	0	92	10	10:30	10:30
VILARIÑO	Rotonda giro izquierda dirección Pontevedra pola PO-300	3	89	20	10:35	10:35
PONTEARNELAS	Por puente nuevo dirección Pontevedra pola PO-300	6	86	20	10:40	10:39
LEIRO	Rotonda giro derecha dirección Ribadumia pola EP 9305	8	84	35	10:44	10:42
RIBADUMIA	Recto dirección O Grove pola EP 9305	12	80	30	10:51	10:48
PADRENDA 	P.M. 3ª Recto dirección O Grove pola EP 9305	16	76	100	10:57	10:54
O PAZO	Rotonda giro derecha dirección Cambados Pola PO-303 a enlazar coa PO-550	17	75	80	10:59	10:56
CAMBADOS	Avd. De Galicia al paso por linea de Meta. Avenida Vilaríño dirección Pontevedra por la PO-300	23	69	10	11:09	11:05
VILARIÑO	Rotonda giro izquierda dirección Pontevedra pola PO-300	26	66	20	11:15	11:09
PONTE ARNELAS	Por puente nuevo dirección Pontevedra pola PO-300	29	63	20	11:20	11:14
LEIRO	Rotonda giro derecha dirección Ribadumia pola EP 9305	31	61	35	11:23	11:17
RIBADUMIA	Recto dirección O Grove pola EP 9305	35	57	30	11:00	11:23
PADRENDA 	P.M. 3ª Recto dirección O Grove pola EP 9305	39	53	100	11:37	11:29
O PAZO	Rotonda giro derecha dirección Cambados Pola PO-303 a enlazar coa PO-550	40	52	80	11:39	11:30
CAMBADOS 	Avd. De Galicia M.V. al paso por linea de Meta. Avenida Vilaríño dirección Pontevedra por la PO-300	46	46	10	11:49	11:39
VILARIÑO	Rotonda giro izquierda dirección Pontevedra pola PO-300	49	43	20	11:54	11:44
PONTE ARNELAS	Por puente nuevo dirección Pontevedra pola PO-300	52	40	20	11:59	11:48
LEIRO	Rotonda giro derecha dirección Ribadumia pola EP 9305	54	38	35	12:03	11:51
RIBADUMIA	Recto dirección O Grove pola EP 9305	58	34	30	12:09	11:57
PADRENDA 	P.M. 3ª Recto dirección O Grove pola EP 9305	62	30	100	12:16	12:03
O PAZO	Rotonda Giro derecha dirección Cambados Pola PO-303 a enlazar coa PO-550	63	29	80	12:18	12:05
CAMBADOS 	M.V. Avd. De Galicia Meta. Avenida Vilaríño dirección Pontevedra por la PO-300	69	23	10	12:28	12:14
VILARIÑO	Rotonda giro izquierda dirección Pontevedra pola PO-300	72	20	20	12:33	12:18
PONTE ARNELAS	Por puente nuevo dirección Pontevedra pola PO-300	75	17	20	12:39	12:23
LEIRO	Rotonda Giro derecha dirección Ribadumia pola EP 9305	77	15	35	12:42	12:26
RIBADUMIA	Recto dirección O Grove pola EP 9305	81	11	30	12:49	12:32
PADRENDA 	P.M. 3ª Recto dirección O Grove pola EP 9305	85	7	100	12:56	12:38
O PAZO	Rotonda giro derecha dirección Cambados Pola PO-303 a enlazar coa PO-550	86	6	80	12:57	12:40
CAMBADOS 	Avd. De Galicia Meta. Avenida Vilaríño dirección Pontevedra por la PO-300	92	0	10	13:08	12:48

GRAFICA ETAPA

