





VOLTA A GALICIA 2010
1ª etapa
SANTIAGO DE COMPOSTELA – SANTIAGO DE COMPOSTELA
13 de Maio

Area Central Praza de Europa
Control de sinaturas: 14:10 a 13:40
Chamada ciclistas: 14:50

LOCALIDADE	PERCORRIDO	Kms.	Resta	Alt.	35 Km/h	40 Km/h
SANTIAGO	TRAMO NEUTRALIZADO. Saída Area Central, rúa París, Camiño Francés, praza Europa, San Caetano, Pastoriza, Basquiños, San Roque, Roras, praza Galicia, Senra, Xoan Carlos I, Mestre Mateo, Mestra Victoria Míguez.	0	136	220	14:55	14:55
SANTIAGO	KM 0. Vilán, pasando a 2ª Rotonda dirección Bertamirans, na AC-543	0	136	190	15:00	15:00
BERTAMIRANS	Av. Maia, recto dirección Noia pola AC-543	7	129	49	15:12	15:11
OS ANXELES	Comez a Porto , recto dirección Noia pola AC-543	9	127	88	15:15	15:24
URDILDE	Recto dirección Noia-Muros pola AC-543	15	121	310	15:26	15:23
O CODESO	 P.M. 2ª recto dirección Noia-Muros pola AC-543	18	118	495	15:31	15:27
EIROA	Enlazamos coa AC-550. Precución , xiro esquerda dirección Noia.	30	106	60	15:51	15:45
NOIA	 Rúa Calvario, xiro dereita, rúa Pedra Santaña, Rúa Peiran do Marques, dirección Porto do Son pola AC-550.	32	104	10	15:55	15:48
PORTOSIN	Recto dirección Riveira pola AC-550	40	96	10	16:09	16:00
PORTO DO SON	Recto dirección Riveira pola AC-550	47	89	10	16:21	16:21
OLEIROS	Comez a Porto , xiro esquerda dirección Moldes pola AC-302	63	73	60	16:38	16:35
CUROTA	Xiro dereita dirección Riveira pola DP-7310	65	71	190	16:51	16:38
ALTO MOLDES	 P.M. 3ª recto dirección Riveira pola DP-7310	66	70	197	16:53	16:40
RIVEIRA	Enlazamos coa AC-305, xiro esquerda dirección Boiro.	69	67	10	16:58	16:44
PALMEIRA	Recto dirección Boiro pola AC-305	71	65	10	17:02	16:47
POBRA DO CARAMIÑAL	Recto dirección Boiro pola AC-305	75	61	10	17:09	16:53
BOIRO	Rúa Principal. Recto dirección Padrón pola AC-305	83	53	15	17:22	17:05
CESPON	Recto dirección Padrón pola AC-305	87	49	10	17:29	17:11
TARAGOÑA	Recto dirección Padrón pola AC-305	92	44	20	17:38	17:18
BEXO	Recto dirección Padrón pola AC-305, a enlazar coa AC-307	100	36	30	17:51	17:30
LESTROVE	 M.V. recto dirección Padrón pola AC-307	107	29	20	18:03	17:41
PADRON	Precución xiro dereita Ponte Romano, Cantón da Igrexa, rúa Castelao xiro esquerda dirección Santiago pola N-550	109	27	20	18:07	17:44
ESCRAVITUDE	Recto dirección Santiago pola N-550	114	22	25	18:15	17:51
PICARAÑA	Xiro 90º esquerda dirección Os Anxeles pola AC-300	117	19	25	18:21	17:56
OS ANXELES	Precución xiro 90º dereita dirección Bertamirans pola AC543.	124	12	88	18:33	18:06
BERTAMIRANS	Rúa Maia, recto dirección Santiago pola AC-543	126	10	49	18:36	18:09
VILAN	Rotonda elevada, xiro dereita dirección Santiago centro por Mestra Vitoria Míguez.	133	3	190	18:48	18:20
SANTIAGO	 Mestra Vitoria Míguez, Mestre Mateo, rotonda elevada xiro dereita, Rosalía de Castro. Av. Xoan Carlos I META	136	0	270	19:03	18:24

VOLTA A GALICIA 2010
2ª etapa
SANTIAGO DE COMPOSTELA - FERROL
14 de Maio

Area Central Praza de Europa
Control de sinaturas: 14:10 a 13:40
Chamada ciclistas: 14:50

LOCALIDADE	PERCORRIDO	Kms.	Resta	Alt.	35 Km/h	40 Km/h
SANTIAGO	SAIDA. AREA CENTRAL. NEUTRALIZADA. Rúa Londres, Av. de Lugo dirección A Coruña. Km 0: comezo rúa do Cruceiro dirección Coruña pola N-550	0	136	220	14:00	14:00
SIGÜEIRO	Recto dirección A Coruña N-550	11	125	200	14:19	14:17
OROSO	Recto dirección A Coruña N-550	14	122	244	14:24	14:21
ORDES	M.V. Av. Alfonso Senra recto dirección A Coruña N-550	24	112	270	14:41	14:36
MEREDE	Xiro esquerda dirección Cerceda pola AC-2402	25	111	319	14:43	14:38
CERCEDA	Rúa Bos Aires, xiro dereita, Av. de Galicia, Av. Coruña recto dirección Esperón pola AC-400	38	98	325	15:05	14:57
ESPERON	Rotonda, xiro dereita dirección Mesón do Vento pola AC-523	40	96	280	15:09	15:00
MESON DO VENTO	Rotonda, xiro esquerda dirección A Coruña pola N-550	49	87	438	15:24	15:14
CARRAL	Recto dirección Coruña pola N-550	59	77	160	15:41	15:29
TABEAIO	Recto dirección Coruña pola N-550	61	75	181	15:45	15:32
ALTAMIRA	Olo, final Casco Urbano xiro dereita dirección Cambre pola AC-214	64	72	130	15:50	15:36
CAMBRE	M.V. Ctra. da Estación, rúa San Blas recto Direc. Guisamo pola AC-214	68	68	60	15:57	15:42
PRAVIO	Recto dirección Guisamo pola AC-214	71	65	130	16:00	15:47
GUISAMO	Enlazamos coa N-VI xiro esquerda, a 500 metros xiro dereita dirección Ferrol pola AC-164	75	61	133	16:09	15:53
FIOBRE	Recto dirección Ferrol pola AC-164	81	55	33	16:19	16:02
INSUA	Recto dirección Ferrol pola AC-164	83	53	60	16:22	16:05
LEIRO	COMEZA PORTO recto dirección Ferrol pola AC-164.	87	49	60	16:29	16:11
ALTO CAMPOLONGO	P.M. 3ª recto dirección Ferrol pola AC-164	92	44	180	16:38	16:18
PONTEDEUME	Recto dirección Ferrol pola AC-164	95	41	10	16:43	16:23
CABANAS	COMEZA PORTO recto dirección Ferrol pola AC-164.	96	40	10	16:45	16:24
ALTO PEÓN DA PEDRA	P.M. 3ª recto dirección Ferrol pola AC-164	101	35	180	16:53	16:32
FENE	Recto dirección Ferrol pola FE-14	105	31	10	17:00	16:38
FERROL	Av. da Pias, xiro esquerda Estrada de Castilla, praza España Tunel, Av. de Compostela, paseo da Estación, Virxe da Cabeza, xiro esquerda, a 10 metros xiro dereita, estrada de Xoane, Direc. Covas pola CP-3603	111	25	10	17:10	16:47
ALTO BAILADORA	P.M. 3ª. recto dirección Covas pola CP-3603	116	20	190	17:19	16:54
COVAS	Recto dirección San Xurxo pola CP-3603	121	15	86	17:27	17:02
AS CABEZAS	Xiro esquerda dirección San Xurxo pola CP-3606	125	11	31	17:34	17:08
SAN XURXO	Precaucion xiro esquerda dereita dirección Valón pola CP-3607	130	6	32	17:43	17:15
VALON	Final da CP-3607, xiro esquerda dirección Ferrol pola CP-3612	132	4	140	17:46	17:18
A MALATA	Rotonda, xiro dereita dirección Ferrol centro por Acceso Norte	133	3	10	17:48	17:19
FERROL	Acceso Norte, paseo da Mariña, Espiritu Santo, Irmandiños, xiro esquerda. Avda. Esteiro META	136	0	12	17:53	17:24

VOLTA A GALICIA 2010
3ª etapa
FERROL – A CORUÑA
15 de Maio

Control de sinaturas: PRAZA DE ESPAÑA 13:15 a 13:45
Chamada ciclistas: 13:55

LOCALIDADE	PERCORRIDO	Kms.	Resta	Alt.	35 Km/h	40 Km/h
FERROL	Saída: Praza de España. NEUTRALIZADA . Estrada de Castilla, dirección Narón -Valdoviño pola AC-862	0	130	25	14:00	14:00
FERROL	Km 0. Comezo Concello de Narón dirección Valdoviño	0	130	30	14:01	14:01
NARÓN	Rotonda esquerda dirección Valdoviño – Cedeira pola AC-566	2	128	40	14:03	14:03
A CARREIRA	Recto dirección Valdoviño pola AC-566	7	123	100	14:12	14:11
VALDOVIÑO	M.V. recto dirección Cedeira pola AC-566	14	116	80	14:24	14:21
ESTEIRO	Ollo. final Ponte, xiro dereita Direc. Cerdido – Espiñaredo pola AC-102	27	103	10	14:46	14:41
PORTO DO CABO	Recto dirección Cerdido pola AC-102 COMEZA PORTO	28	102	20	14:48	14:42
VILA DA IGREXA	Recto dirección Cerdido pola AC-102	32	98	140	14:55	14:48
FELGOSAS	P. M 2ª xiro dereita dirección Ferrol pola AC-862	36	144	322	15:02	14:54
BALOCOS	Recto dirección Ferrol pola AC-862	43	87	243	15:14	15:05
LAMAS	Recto dirección Ferrol pola AC-862	48	82	165	15:22	15:12
SAN SADURNIÑO	Recto dirección Ferrol pola AC-862	51	79	55	15:27	15:17
VISTA ALEGRE	Recto dirección Ferrol pola AC-862	54	76	65	15:33	15:21
MOURELA	Xiro esquerda dirección A Coruña pola AC-115	60	70	38	15:43	15:30
NEDA	Recto dirección A Coruña pola AC-115	62	68	23	15:46	15:33
FENE	Xiro esquerda dirección A Coruña pola N-651	65	65	40	15:51	15:38
CABANAS	Recto dirección A Coruña N-651	73	57	10	16:05	15:50
PONTEDEUME	Ollo final ponte xiro dereita Av. Doctor Villanueva dirección Perbes pola DP-4803	76	54	10	16:10	15:54
PERBES	Recto dirección Miño pola DP- 4803	86	44	10	16:27	16:09
MIÑO	M.V. rúa Cobo, rúa da Praia, rúa da Carreira, rúa Barrosa a enlazar coa N-651 dirección Betanzos.	92	38	10	16:38	16:18
INSUA	Recto dirección Betanzos pola N-651	97	33	60	16:46	16:26
SOUTO	Recto dirección Betanzos pola N-651	100	30	78	16:51	16:30
BETANZOS	Rúa de Saavedra Meneses, xiro dereita, rua da Riveira, paseo de Malecón, xiro dereita dirección Coruña N-VI. COMEZA PORTO , a mil metros dereita dirección Sada pola AC-161	105	25	15	17:00	16:38
BERGONDO	P.M. 3ª rotonda xiro esquerda dirección A Coruña pola AC-164	110	20	111	17:09	16:45
BERGONDO	Enlazamos coa N-VI, xiro dereita dirección A Coruña pola N-VI	114	16	115	17:15	16:51
ESPIRITU SANTO	Recto dirección A Coruña pola N-VI	116	14	100	17:19	16:54
IÑAS	Recto dirección A Coruña pola N-VI	119	11	60	17:24	16:59
O CARBALLO	Recto dirección A Coruña pola N-VI	121	9	50	17:27	17:02
SAN PEDRO DE NOS	Recto dirección A Coruña pola N-VI	123	7	40	17:31	17:05
PERILLO	Recto dirección A Coruña pola N-VI	124	6	15	17:33	17:06
PONTE PASAXE	Xiro dereita dirección A Coruña pola Avenida de Pasaxe.	125	5	10	17:34	17:08
A CORUÑA	Av. do Exército, Av. general primo de Rivera, Av. Liñares, praza de Ourense. Los Cantones META	130	0	10	17:43	17:15

VOLTA A GALICIA 2010







4^a etapa

A CORUÑA - SARRIA

16 de Maio de 2010

Control de sinaturas: Praza María Pita 08:45 a 09:15

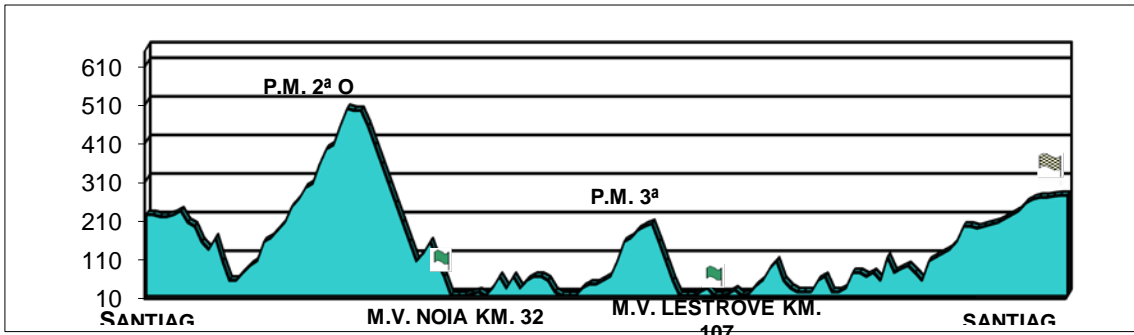
Chamada ciclistas: 09:25

LOCALIDADE	PERCORRIDO	Kms.	Resta	Alt.	35 Km/h	40 Km/h
A CORUÑA	Saída. Pr. María Pita Neutralizada Alférez Provisional, Pr. de Ourense, Av. Linares Rivas, Alcalde Alfonso Molina dirección Santiago, seguimos pola AC-11 dirección Lugo Km 0 . Ponte da Pasaxe	0	140	10	09:30	09:30
PERILLO	Recto dirección Lugo pola N-VI.	1	139	15	10:00	10:00
SAN PEDRO DE NOS	Recto dirección Lugo pola N-VI.	3	137	40	10:05	10:05
O CARBALLO	Recto dirección Lugo pola N-VI.	5	135	50	10:09	10:08
IÑAS	Recto dirección Lugo pola N-VI.	7	133	60	10:12	10:11
ESPIRITU SANTO	Recto dirección Lugo pola N-VI.	9	131	100	10:15	10:14
GUISAMO	Recto dirección Lugo pola N-VI.	12	128	50	10:21	10:18
VIADELA	Xiro dereita dirección Betanzos pola Antigua N-VI.	16	124	50	10:27	10:24
A ANGSTIA	Recto dirección Betanzos pola N-VI.	17	123	50	10:29	10:26
BETANZOS	 M.V. Av. Fraga Iribarne, rotonda recto dirección Curtis pola AC-840. COMEZA PORTO	21	119	10	10:36	10:32
OZA DOS RIOS	Recto dirección Curtis pola AC-840.	28	112	258	10:48	10:42
ALTO DE CURTIS	 P.M. 2 ^a , recto dirección Melide pola AC-840.	42	98	550	11:12	11:03
CORREDOIRAS	Recto dirección Melide pola AC-840.	57	83	470	11:38	11:26
MELIDE	Rúa Rambla, San Pablo, rotonda xiro esquerda Av. de Lugo, pola N-640 dirección Lugo.	70	70	456	12:00	11:45
PALAS DE REIS	Xiro dereita dirección Monterroso pola LU-221	84	56	564	12:13	12:05
MONTERROSO	Xiro esquerda, Av. de Lugo dirección Lugo pola N-640	94	46	540	12:41	12:21
SANDOLFE	Recto dirección Lugo pola N-640. COMEZA PORTO	97	43	590	12:46	12:26
ALTO MONTERROSO	 P.M. 3 ^a recto dirección Lugo pola N-640	101	39	720	12:53	12:32
ALTO DO HOSPITAL	Enlazamos coa N-540 xiro esquerda dirección Lugo, a cen metros dereita dirección Portomarin pola 633	105	35	695	13:00	12:38
PORTOMARIN	 M.V. entramos no casco urbano xiro dereita Direc. Sarria pola LU-633	116	24	390	13:19	12:54
CASTRO	Recto dirección Sarria pola LU-633 COMEZA PORTO	119	21	381	13:24	12:59
ALTO PARADELA	 P.M. 2 ^a , recto dirección Sarria pola LU-633	125	15	630	13:34	13:08
SARRIA	 Rúa San Lazaro, xiro esquerda, rúa José Antonio, xiro dereita, rúa Calvo Sotelo META .	140	0	428	14:00	13:30



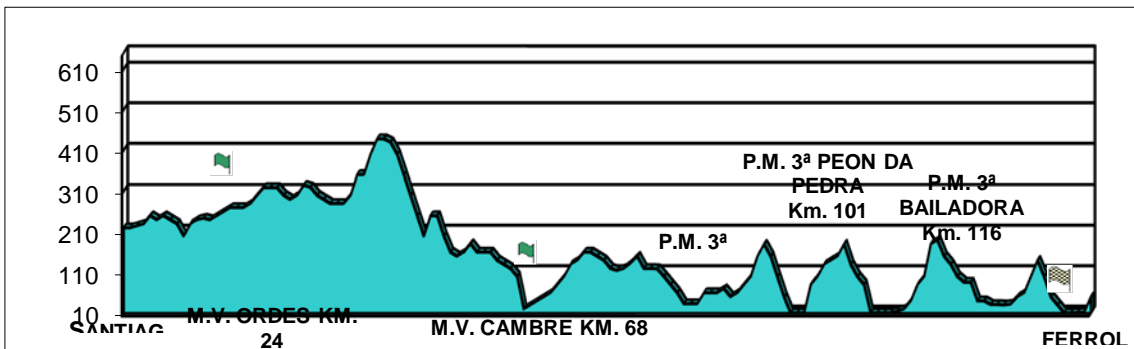
VOLTA A GALICIA 2010
1ª etapa
SANTIAGO DE COMPOSTELA – SANTIAGO DE COMPOSTELA
13 de Maio

Area Central Praza de Europa
Control de sinaturas: 14:10 a 13:40
Chamada ciclistas: 14:50



VOLTA A GALICIA 2010
2ª etapa
SANTIAGO DE COMPOSTELA - FERROL
14 de Maio

Area Central Praza de Europa
Control de sinaturas: 14:10 a 13:40
Chamada ciclistas: 14:50





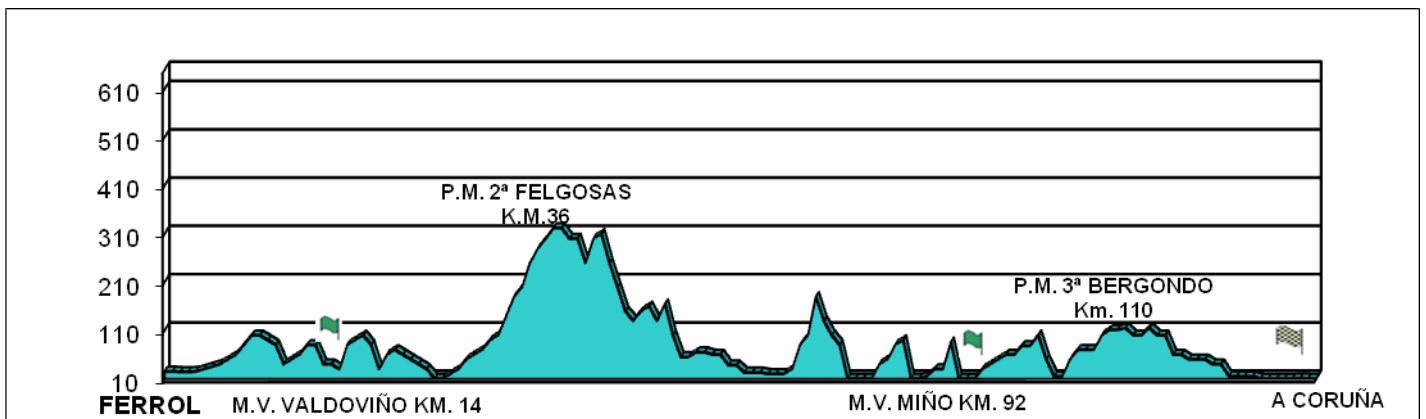
XUNTA DE GALICIA

DEPORTE GALEGO



VOLTA A GALICIA 2010
3ª etapa
FERROL – A CORUÑA
 15 de Maio

Control de sinaturas: PRAZA DE ESPAÑA 13:15 a 13:45
 Chamada ciclistas: 13:55



VOLTA A GALICIA 2010
4ª etapa
A CORUÑA - SARRIA
 16 de Maio de 2010

Control de sinaturas: Praza María Pita 08:45 a 09:15
 Chamada ciclistas: 09:25

